

画になる舞台、鳥取。

鳥取県

ロケーションガイド

TOTTORI LOCATION GUIDE

鳥取県フィルムコミッション

〒680-0034 鳥取県鳥取市元魚町二丁目201番地
エステートビルV(5階)



(公益社団法人 鳥取県観光連盟内)

TEL: 0857-39-2111 / FAX: 0857-39-2100

E-mail: tottori-fc@tottori-guide.jp

WEB: <https://www.tottori-guide.jp/fc/>

鳥取県フィルムコミッション



雄大な自然と 情緒豊かな風景が広がる 画になる舞台、鳥取。

日本海に面して広がる鳥取砂丘、文豪・島崎藤村も絶賛した浦富海岸をはじめとする雄大な自然がつくる造形美。さらに、日本の原風景を思わせる景観、歴史情緒漂うまちなみや建築・遺跡群など、さまざまな時代の趣を現代に残す鳥取県。多彩なシチュエーションを兼ね備えた鳥取県での作品制作を支援します。

CONTENTS

- ロケーションマップ 03
- ロケーションフォトギャラリー 05
- スポット特集／自然／まちなみ／建築／歴史／港／鉄道／学校／その他
- とっとり映像ライブラリー 33
- 鳥取県のイベント・祭り 35
- 鳥取県の食材・グルメ 36
- 主要連絡先・関連事業者 37
- アクセス／気象情報／日出・日入時刻 38

TOTTORI PREFECTURE FILM COMMISSION

鳥取県フィルムコミッション について

鳥取県フィルムコミッションは、本県を舞台とする映画やテレビドラマ、CM等の撮影を誘致・支援することを目的に、情報提供や撮影許可協力など、撮影に関わるさまざまなサービスを行っています。県内で活動する唯一のフィルムコミッションであり、鳥取県の撮影に関するご相談にワンストップで対応します。

主な提供サービス

- ロケ地情報の提供**
イメージに合うロケ地探し、ロケ地の情報提供など、ロケーションに関する各種相談に対応します。
- 関連業者の紹介・斡旋**
宿泊施設（ホテル・旅館）、飲食店、弁当、レンタルなど、ロケに必要な業者を紹介します。
- 撮影許可手続の支援・代行**
警察署、消防署、公共機関・施設、民間施設などへの撮影使用許可手続の支援・代行を行います。
- シナハン・ロケハンの同行**
シナリオハンティング、ロケーションハンティング、撮影に同行します。（ご希望の場合）



鳥取県の エリア情報



東部エリア

鳥取市・岩美町

若桜町・智頭町・八頭町



風光明媚な大自然と歴史ある風景がつくるアート

日本最大級の鳥取砂丘や、抜群の透明度を誇り、文豪・島崎藤村も絶賛した浦富海岸など、悠久の時を超えて育まれた造形美が魅力。日本の原風景を残す板井原集落や、自然とのコントラストが美しい白亜の仁風閣など、情緒豊かなロケーションも魅力です。

中部エリア

倉吉市・三朝町

湯梨浜町・北栄町・琴浦町



昔懐かしい風情を残すまちなみと美しい景観

昔懐かしい風情漂う倉吉白壁土蔵群、断崖絶壁に建つ国宝「三徳山三佛寺投入堂」に通じる厳しい山道、夕陽に照らされる湖の景色が美しい汽水湖「東郷池」、その湖畔に建つ本格的な中国庭園「燕趙園」など、バラエティに富むロケーションが魅力です。

西部エリア

米子市・境港市

日吉津村・大山町・南部町
伯耆町・日南町・日野町・江府町



豊かな自然とさまざまな遺産の残るまち

中国地方最高峰の大山を中心に広がる豊かな自然美、国内最大級の弥生時代の集落跡の鳥取県立むきばんだ史跡公園、黄金色に輝く旧日野上小学校の樹齢約100年の大銀杏、雲海が美しい桜子峠・明地峠など、自然と遺産が豊富なロケーションです。

- 6 木谷沢溪流
MAP C-2 P11
- 7 樹水高原
MAP C-2 P12
- 8 旧日野上小学校のイチョウ
MAP D-1 P12
- 9 福万来ホテル乃国
MAP D-1 P13
- 10 東郷池
MAP B-4 P13
- 11 御機の茅葺小屋
MAP C-2 P14

- 12 明地峠
MAP D-2 P14
- 13 桜子峠
MAP D-1 P14
- 14 三朝温泉街
MAP D-4 P15
- 15 鹿野城下の町並み
MAP C-5 P16
- 16 板井原集落
MAP D-5 P16
- 17 若桜宿
MAP C-6 P17

- 18 琴ノ浦歴史街道
MAP B-3 P17
- 19 根雨宿
MAP D-2 P17
- 20 智頭宿
MAP D-5 P18
- 21 城下町米子
MAP B-2 P18
- 22 仁風閣
MAP B-5 P19
2023年12月29日より約5年間、文化財保存修理工事のため長期休館。2028年度中に再開館予定。

- 23 中国庭園 燕趙園
MAP B-4 P20
- 24 樽鷗グランドアパート
MAP B-5 P21
- 25 旧吉田医院
MAP B-5 P21
- 26 石谷家住宅
MAP D-5 P22
- 27 小川氏庭園 環翠園
MAP C-4 P22
- 28 米子城跡
MAP B-1 P23

- 29 鳥取城跡・久松公園
MAP B-5 P23
- 30 池田家墓所
MAP B-5 P24
- 31 鳥取県立むきばんだ史跡公園
MAP B-2 P24
- 32 網代漁港
MAP B-5 P25
- 33 田後漁港
MAP B-6 P25
- 34 鳥取港(賀露港)
MAP B-5 P26

- 35 赤碓漁港
MAP B-3 P26
- 36 若桜駅
MAP C-6 P27
- 37 若桜鉄道沿線
MAP C-6 P27
- 38 旧国鉄倉吉線廃線跡
MAP C-3 P28
- 39 御来屋駅
MAP B-2 P28
- 40 大岩駅
MAP B-6 P29

- 41 恋山形駅
MAP D-5 P29
- 42 旧山形小学校
MAP D-5 P30
- 43 旧三朝東小学校
MAP C-4 P30
- 44 旧三朝南小学校
MAP C-4 P30
- 45 とっとり花回廊
MAP C-2 P31
- 46 江島大橋(ベタ路み坂)
MAP B-1 P31

- 47 植田正治写真美術館
MAP C-2 P32
- 48 みなとさかい交流館
MAP B-1 P32

[Google ストリートビュー 屋内版](#)
このアイコンのあるロケーションは、Google ストリートビューで、外観のほか、敷地内または建物の内部の一部をご覧いただくことができます。





悠久の時がつくりあげる風景

山陰海岸 鳥取砂丘

〔山陰海岸ユネスコ世界ジオパーク〕

長い年月をかけ海と風がつくりだした巨大な砂の丘。独特の地形や起伏に富んだ遮るもののない壮大な景観は、時間・季節・場所ごとにさまざまな表情を見せてくれる。広大な砂丘としてはもちろん、海岸や荒野、はたまた海外の砂漠や月面に見立ててなど、さまざまなシーンに活用できる絶景スポット。




① 馬の背
馬の背中のように見えることから「馬の背」と呼ばれる砂の壁は、標高47mある。

② オアシス (11月~4月)
雨水や融雪水を貯えることによって浸水1mを超えるオアシスが出現。晩秋から春にかけて最もよく見られる。



③ らっきょう畑
砂丘の東側に広がる約120haのらっきょう畑。10月末~11月初旬には赤紫色の花畑になる。



④ 砂の美術館
世界で唯一、水と砂だけでつくられている砂像彫刻を屋内に展示。※会期ごとに展示は変わります。

POINT

- ✓ 鳥取駅から車で約20分
- ✓ 鳥取砂丘コナン空港から車で約15分
- ✓ 大型駐車場隣接の好アクセス
- ✓ ドローン撮影可能(規制あり)

鳥取砂丘での注意事項

- 車両の乗り入れはできません。(タイヤ痕等が残る搬入用の台車、キャリアケース、ソリを含む)
- 美術セットの建て込みなどを行う場合は、許可が下りるまで数か月かかります。但し、特別保護地区は原則許可されません。特別保護地区を除く一部エリアで可能です。
- 場所の占有不可、音出しに関する制限などがあるので、ご注意ください。
- ドローン撮影は事前申請の上、撮影前に必ず「鳥取砂丘ビジターセンター」へお立ち寄りください。

① 鳥取砂丘 [鳥取市 MAP B-5]

🕒 24H 🌙 可 💰 なし 🗺️ 要

🚗 あり/大型駐車可 🚻 あり 📶 可

主なロケ作品

- 男はつらいよ 寅次郎の告白 (映画 / 1991年)
- 男はつらいよ おかえり寅さん (映画 / 2019年)
- 孤独のグルメ season8 (TVドラマ / 2019年) 他

アクティビティ



フットバイク



パラグライダー



サンドボード



らくだライド

中国地方最高峰がつくる四季折々の山景
大山隠岐国立公園
大山・大山山麓地域

季節によってはもちろん、見る場所によって姿を変えることも最大の特徴であり魅力の一つ。山麓には大山を望むバリエーション豊かな田園風景が広がり、開山1300年を超える山岳寺院がその歴史を感じさせる。



② 大山 [MAP C-2] ※撮影の申請書類等の提出が必要です。利用時間・利用方法等は、地域・施設によって異なります。



透き通る青い海と特異な海岸地形

山陰海岸 浦富海岸

〔山陰海岸ユネスコ世界ジオパーク〕

通称「Iwamiブルー」と呼ばれる透明度25mの美しい海は、沖縄の海に匹敵するほど。日本海の荒波に削られたダイナミックで壮大な海食地形は圧巻。白砂の海岸、岩場、洞門、漁村風景など、変化に富んだ景観が約10kmにわたり連なっている。



③ 浦富海岸 [岩美町 MAP B-5] ※利用時間・利用方法等は、地域・施設によって異なります。

浦富海岸での注意事項

- 撮影を行う場合は、企画書などの提出が必要です。
- 美術セットの建て込みなどを行う場合は、許可が下りるまで数か月かかります。但し、特別保護地区は原則許可されません。特別保護地区を除く一部エリアで可能です。

スポット特集

自然

まちなみ

建築

歴史

港

鉄道

学校

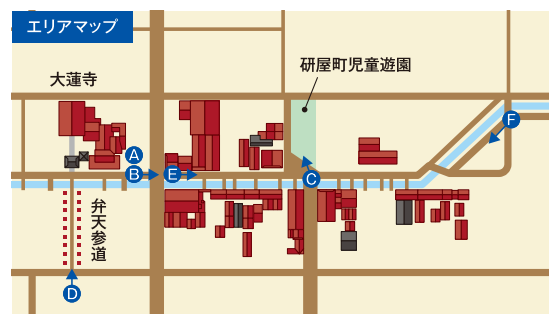
その他



A 赤瓦のまちなみ

明治・江戸期の面影を残すまちなみ 倉吉白壁土蔵群

古くは城下町として栄えた歴史を持ち、赤瓦に白い漆喰壁のレトロで風情あるまちなみが印象的。旧牧田家住宅、豊田家住宅など、明治・江戸期に建てられた町屋建築が多く残り、当時の雰囲気をもなお色濃く残している。




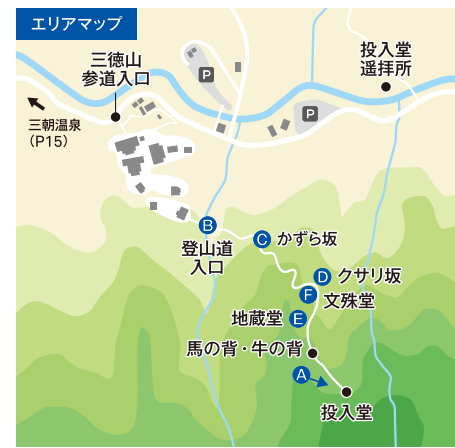
4 倉吉白壁土蔵群 [倉吉市 MAP C-4]
 24H 可 ¥なし 不要 Pあり/大型駐車可 あり 可

日本一危険な国宝鑑賞 大山隠岐国立公園 三徳山三佛寺投入堂 (日本遺産)

断崖絶壁に建ち、「日本一危険な国宝鑑賞」と称される投入堂は、修験道の修行の場として古来より千年以上変わらぬ神秘的な景観を今に伝えている。投入堂までの山道には、木の根や急峻な岩肌をよじ登る数々の難所や、岩肌につく見事な建造物群が連なる。



A 国宝・三佛寺奥院（投入堂）




5 三徳山三佛寺投入堂 [三朝町 MAP C-4]
 三徳山参道入口から車で約15分のところには、歴史情緒あふれる三朝温泉街がある。
 8:00~16:30 不可 ¥あり 要 Pあり/大型駐車可 あり 不可



6

自然とそこに暮らす人が織りなす 風光明媚な景色

四季折々の大自然と、その土地に生きてきた人々の営みが調和した独特で美しい景観の数々。しっとりとした雨の景色や雪の絶景にも山陰ならではの美しさがある。



6



きたにさわ
⑥ 大山隠岐国立公園 木谷沢溪流 [江府町 MAP C-2] [📍](#)
神秘的な雰囲気にもまれた苔むす清流。
※撮影の申請書類等の提出が必要です。
🕒 24H 🌙 可 💰 なし 📄 不要
📍 あり/大型駐車可 🚻 あり 📷 可



7



8



ますみず
⑦ 樹水高原 [伯耆町 MAP C-2]
海までの眺望とあふれる開放感が魅力。
🕒 要相談 🌙 要相談 💰 要相談 📄 要
📍 あり/大型駐車可 🚻 あり 📷 可

ひのかみ
⑧ 旧日野上小学校のイチョウ [日南町 MAP D-1]
大銀杏は人気のインスタ映えスポット。
🕒 24H 🌙 要相談 💰 なし 📄 7日前までに要
📍 あり 🚻 あり 📷 可

スポット特集

自然

まちなみ

建築


歴史

港

鉄道

学校

その他



ふくまき
9 福万来ホタル乃国 [日南町 MAP D-1]
 山肌を埋め尽くすヒメボタルと上空を優雅に舞うゲンジボタルの共演。(時期：6月下旬～7月中旬)
 ☉ 19:30～21:30 🌙 可 ¥ あり 📄 要
 📍 あり/大型駐車可 🚻 あり 🚗 不可

とうこういけ
10 東郷池 [湯梨浜町 MAP B-4]
 夕焼けに四ツ手網(よつてあみ)のシルエットが美しい。
 ☉ 24H 🌙 可 ¥ なし 📄 不要
 📍 なし 🚻 あり 🚗 可



みつえ かやぶきごや
11 御机の茅葺小屋 [江府町 MAP C-2]
 奥大山の絵画スポット。茅葺き小屋の背景に大山が望める。
 ☉ 要相談 🌙 要相談 ¥ 要相談
 📄 30日前までに要 📍 なし 🚻 なし 🚗 要確認

あけちとうげ
12 明地峠 [日野町 MAP D-2]
 大山を望む雲海は圧巻のスケール。(時期：晩秋～初冬)
 ☉ 24H 🌙 可 ¥ なし 📄 要
 📍 あり 🚻 なし 🚗 可


さくらこうげ
13 桜子峠 [日南町 MAP D-1]
 朝霧に浮かぶ大山が美しい。(時期：4月～11月)
 ☉ 24H 🌙 可 ¥ なし 📄 要
 📍 あり 🚻 なし 🚗 可



14

タイムスリップしたかのような景観 歴史情緒あふれる まちなみ

昭和の香り漂う温泉街や、城下町の風情を残す街道、日本の原風景を思わせる山間集落、小泉八雲とその妻セツが絶賛した街道など、それぞれに異なった趣を残すまちなみが多く存在する。



みささ
14 三朝温泉街 [三朝町 MAP C-4]
湯治場の情緒あふれる古き良き温泉街。

🕒 要相談 🌙 可 💲 要相談 📅 7日前までに要
📍 あり/大型駐車可 🚻 あり 📶 可



15



しかの
15 鹿野城下の町並み [鳥取市 MAP C-5]
京格子のある町屋が点在する戦国時代の城下町。

🕒 24H 🌙 可 💲 なし 📅 不要
📍 あり/大型駐車可 🚻 あり 📶 可



いたいばら
16 板井原集落 [智頭町 MAP D-5]
昔の姿をそのまま残した伝統的建造物群保存地区の山村集落。

🕒 要相談 🌙 要相談 💲 なし 📅 不要
📍 あり 🚻 あり 📶 可





わかさしゆく
17 若桜宿 [若桜町 MAP C-6]
 白壁土蔵の蔵通りと長いひさしの仮屋通り。
 24H 可 ¥なし 不要
 あり あり 可

ことのうら
18 琴ノ浦歴史街道 [琴浦町 MAP B-3]
 明治時代、小泉八雲とその妻セツはこの地を歩き
 絶賛した。
 24H 可 ¥なし 不要
 あり あり 可

おうしゆく
19 根雨宿 [日野町 MAP D-2]
 山あいの街道沿いに佇む古いまちなみ。
 24H 要相談 ¥なし 14日前までに要
 なし あり 可



ちつしゆく
20 智頭宿 [智頭町 MAP D-5]
 宿場町として栄えた当時は俵ばせる町屋や道標が
 残る。
 24H 要相談 ¥なし 不要
 あり あり 可

よなご
21 城下町米子 [米子市 MAP B-2]
 下町の風景と古いアーケードがノスタルジックな
 雰囲気を醸し出す。
 8:00~18:00 不可 ¥なし 不要
 なし あり 不可



歴史の趣を残す建築から
個性的な建築まで


映える建築

自然とのコントラストが絵画のように美しい建築や、日本最大級の本格的中国庭園、民藝運動のなかで生まれた建築、江戸時代から昭和初期にかけての情緒を残す建築群など、各時代の雰囲気を残すものから個性的なものまで、撮影に映えるロケーションが豊富。





じんふうかく
22 仁風閣 [鳥取市 MAP B-5] [📍](#)
1907 (明治40) 年5月竣工。白亜の洋館と鳥取城跡の景観が珍しい。映画「るろうに剣心」ロケ地。
🕒 9:00~17:00 🌙 要相談 💰 あり 📄 要
📍 あり 🚻 あり 🚗 可

2023年12月29日より約5年間、文化財保存修理工事のため長期休館。2028年度中に再開館予定。



えんちようえん
23 中国庭園 燕趙園 [湯梨浜町 MAP B-4] [📍](#)
東郷池湖畔に建つ国内最大級の本格的中国庭園。ドラマ「西遊記」ロケ地。
🕒 9:00~17:00 🌙 不可 💰 要相談 📄 要
📍 あり/大型駐車可 🚻 あり 🚗 可



24 樽谿グランドアパート [鳥取市 MAP B-5]
昭和初期の意匠や備品を残す洋館。

☎ 要相談 🌙 要相談 💰 要相談
📅 14日前までに要 📍 あり 🚻 あり 🚗 可

25 旧吉田医院 [鳥取市 MAP B-5]
民藝運動家・吉田璋也が自ら設計した木造医院。

🕒 10:00~17:00 🌙 不可 💰 要相談
📅 30日前までに要 📍 なし 🚻 なし 🚗 可

26 石谷家住宅 [智頭町 MAP D-5] 📍
大正から昭和初期・近代和風建築の集大成。

🕒 10:00~17:00 🌙 要相談 💰 あり
📅 要 📍 あり/大型駐車可 🚻 あり 🚗 可

27 小川氏庭園 環翠園 [倉吉市 MAP C-4]
国登録記念物・鳥取県指定文化財名勝。

🕒 9:30~17:00 🌙 要相談 💰 要相談
📅 30日前までに要 📍 あり 🚻 なし 🚗 要確認



各時代の息吹を伝える遺跡 遺跡ロマン

石垣が城の面影を残し、頂上からまちを一望できる城跡、四季折々の風情を見せる池田家墓所、弥生時代の中心的な大集落であったとされる妻木晩田遺跡など、遺跡がつくる古代ロマンにあふれた独特な風景も魅力。




28 よなご 米子城跡 [米子市 MAP B-1] [📍](#)
360度の展望で、大山・日本海が見渡せる天空の城跡。
🕒 24H 🌙 可 🏷️ 要相談 📄 要
🚗 あり/大型駐車可 🚻 あり 📷 可

29 きゅうしゅう 鳥取城跡・久松公園 [鳥取市 MAP B-5] [📍](#)
鳥取市を一望するならここから。
🕒 24H 🌙 可 🏷️ 要相談 📄 14日前までに要
🚗 なし 🚻 あり 📷 可

30 池田家墓所 [鳥取市 MAP B-5] [📍](#)
秋の紅葉が美しい。
🕒 8:30 ~ 17:00 🌙 可 🏷️ なし 📄 不要
🚗 あり/大型駐車可 🚻 あり 📷 可

31 鳥取県立むきばんだ史跡公園(妻木晩田遺跡) [大山町 MAP B-2] [📍](#)
日本海を見渡す弥生時代の国邑。
🕒 9:00 ~ 17:00 🌙 不可 🏷️ 要相談 📄 15日前までに要
🚗 あり/大型駐車可 🚻 あり 📷 可



32

港がつくる風情ある景色 レトロな港町

日本海の豊かな海の幸が水揚げされる鳥取県の漁港。なかには、大正元年につくられたトンネルが情緒を醸し出す港町や周囲を切り立った崖に囲まれた小さな入り江など、独特の風景が残っている。



33



あじろ
32 網代漁港【岩美町 MAP B-5】
 路地や隧道が印象的な懐かしい漁村風景。
 アニメシリーズ「Free!」参考地。
 ☉ 24H ☾ 要相談 ¥ 要相談 ☑ 要
 📍 あり 🚻 あり 🚰 可

たじり
33 田後漁港【岩美町 MAP B-6】
 坂と路地の多い穏やかな田舎の漁村。
 アニメシリーズ「Free!」参考地。
 ☉ 24H ☾ 要相談 ¥ 要相談 ☑ 要
 📍 あり 🚻 あり 🚰 可



34


かる
34 鳥取港(賀露港)【鳥取市 MAP B-5】
 日本遺産・北前船ゆかりの歴史ある港湾。


☉ 24H ☾ 可 ¥ 要相談 ☑ 14日前までに要
 📍 なし 🚻 あり 🚰 可



35

あかさき
35 赤碓漁港【琴浦町 MAP B-3】
 中部地域最大の湾港。
 ☉ 要相談 ☾ 要相談 ¥ 要相談
 ☑ 2週間前までに要 📍 あり 🚻 あり 🚰 可





懐かしい鉄道風景から独特な駅まで 豊富な鉄道風景

昔懐かしいレトロな雰囲気を残す駅から、竹林のなかにレールやホーム跡などが残る美しい廃線跡、桜と列車のコントラストが美しい駅、駅舎全体がピンク色の目を引く駅まで、さまざまな鉄道風景が揃っている。

くらよし
38 旧国鉄倉吉線廃線跡 [倉吉市 MAP C-3]
竹林に伸びる幻想的な廃線跡。

🕒 24H 🌙 可 💰 なし 📄 不要
🅇 なし 🚻 あり



わかさ
36 若桜駅 [若桜町 MAP C-6] 📍
昭和5年開業当時の姿をとどめる木造駅舎。

🕒 6:00~20:30 🌙 可 💰 あり
📄 30日前までに要 🅇 あり 🚻 あり 📄 可

わかさ
37 若桜鉄道沿線 [八頭町・若桜町 MAP C-6]
沿線全体の古い施設が一括して国登録有形文化財に指定。

※利用時間・利用方法等は、地域・施設によって異なります。

みくりや
39 御来屋駅 [大山町 MAP B-2]
国登録有形文化財に指定される山陰最古の駅舎。

🕒 要相談 🌙 要相談 💰 要相談
📄 30日前までに要 🅇 なし 🚻 あり 📄 不可




おおいわ
40 大岩駅【岩美町 MAP B-6】
のどかな田園風景と桜並木。

🕒 24H 🌙 可 🏷️ 要相談 📄 要
📍 あり 🚻 あり 🚰 可

こいやまがた
41 恋山形駅【智頭町 MAP D-5】
一面ピンク色に染まった山間の無人駅。

🕒 24H 🌙 可 🏷️ なし 📄 不要
📍 なし 🚻 なし 🚰 可



緑豊かな山々と田園風景

自然に囲まれた学校

緑豊かな自然のなかに建つ廃校となった小学校。昔懐かしい木造校舎から、つい最近まで使われていた校舎まで、各時代に合った学校の撮影が可能。



やまがた
42 旧山形小学校【智頭町 MAP D-5】
木のぬくもりのある教室と直線81mの木造廊下。

🕒 9:00~16:30 🌙 不可 🏷️ なし 📄 要
📍 あり 🚻 あり 🚰 可



みささ
43 旧三朝東小学校【三朝町 MAP C-4】
2019年に閉校した山間の小学校。備品あり。

🕒 8:30~17:00 🌙 可 🏷️ なし 📄 要
📍 あり 🚻 あり 🚰 可

みささ
44 旧三朝南小学校【三朝町 MAP C-4】
2019年に閉校した山間の小学校。体育館、校庭、備品などが使用可能。

🕒 8:30~17:00 🌙 可 🏷️ なし 📄 要
📍 あり 🚻 あり 🚰 可



多種多様なロケーション



45 とっとり花回廊

【南部町 MAP C-2】

日本最大級のフラワーパーク。

🕒 要相談 🌙 要相談 💰 要相談 📄 要
📍 あり/大型駐車可 🚻 あり 📷 可

46 江島大橋 (通称 ベタ踏み坂)

【境港市 MAP B-1】

自動車のCMで一躍有名に。

🕒 24H 🌙 可 💰 なし 📄 要
📍 なし 🚻 なし 📷 可

47 植田正治写真美術館

【伯耆町 MAP C-2】

現代建築の美に逆さ大山が映える。

🕒 10:00~17:00 🌙 不可 💰 あり 📄 要
📍 あり/大型駐車可 🚻 あり 📷 可

48 みなとさかい交流館

【境港市 MAP B-1】

隠岐諸島と本土を結ぶフェリー乗り場。

🕒 8:30~18:00 🌙 要相談 💰 要相談 📄 30日前までに要
📍 あり 🚻 あり 📷 要相談


とっとり映像ライブラリー

とっとり映像ライブラリーでは、県内の観光スポットを中心に多数の動画を掲載、動画素材の提供を行っています。映像利用をご希望の場合は、当映像ライブラリーのフォームよりお申込みください。

[ウェブサイト] <https://www.tottori-guide.jp/movie-lib/> (右記のQRコードからアクセスできます)



鳥取砂丘 空撮①



山陰海岸ジオパーク 鳥取砂丘・浦富海岸



鳥取砂丘 夕景②



雪の鳥取砂丘



鳥取砂丘 ファットバイク



白兔海岸・淤岐ノ島



智頭町 板井原集落 空撮



倉吉白壁土蔵群・赤瓦



国宝 三徳山三佛寺投入堂



米子城跡 桜



大山夏山開き祭 前夜祭 たいまつ行列



大山空撮・大山滝・大山放牧場



大山北壁



大山町 田園風景



秋の大山 ニノ沢・三ノ沢・大山南壁



冬の大山登山



だいせんホワイトリゾート



大山寺 読経・座禅



浦富海岸



浦富海岸 鴨ヶ磯～菜種五島



浦富海岸 シーカヤック



浦富海岸 SUP



三徳山三佛寺 炎の祭典



花湯まつり・大綱引き「陣所」



白砂青松の弓ヶ浜サイクリングロード



JR山陰本線大岩駅 桜並木



若桜鉄道 徳丸どんど・不動院岩屋堂



智頭町 新田集落 空撮



福万来ホテル乃国



木谷沢溪流



鳥取しゃんしゃん祭



境港 みなと祭



赤碓波止のまつり・神碓神社



松葉がにかに料理

映像利用をご希望の場合 (申請・ダウンロード方法)



映像ライブラリーの申請手順

- STEP 1 映像を検索し、「リストに追加」をクリックして使用したい映像をリストに追加
- STEP 2 ダウンロードリストページで「この内容でお申込み」をクリック
- STEP 3 フォームに必要事項を記入し、利用規約に同意して「この内容でお申込み」をクリック
- STEP 4 ご指定のメールアドレスにダウンロードURLを送信

※当ライブラリーの映像データは、鳥取県の観光PRに資する内容での使用に限り貸出いたします。一度にお申し込みいただけるのは5点までです。詳しくは、とっとり映像ライブラリーウェブサイトの「ご利用ガイド」をご確認ください。



4月21日
宇倍神社例大祭
 [鳥取市]
 人々に幸福をもたらす民俗文化財として伝わる麒麟獅子舞。日本遺産認定ストーリーの象徴。

春



3月下旬~4月上旬
もちがせの流しびな
 [鳥取市]
 男女一対の紙雛を流し、無病息災を願う。

5月3日・4日
花湯まつり [三朝町]
 長さ80m・重さ2tの巨大な綱で行う伝統の大綱引き。



6月上旬
大山夏山開き
 [大山町]
 年に一日だけ、前夜祭で流れる炎の河は庄巻の光景。

7月中下旬
みなと祭
 [境港市]
 漁船による海上パレードは見事。



夏



7月中旬~8月中旬
米子がいな祭 [米子市]
 「がいな」は「大きい、すごい」という意味の米子市の方言。約40kgの万灯を使った演技が見所。



8月中旬
鳥取しゃんしゃん祭
 [鳥取市]
 踊り手が一斉に市街地を舞い踊る夏の風物詩。「男はつらいよ 寅次郎の告白」にも登場。



8月17日
江尾十七夜 [江府町]
 山間の町で約500年間続く伝統の祭り。



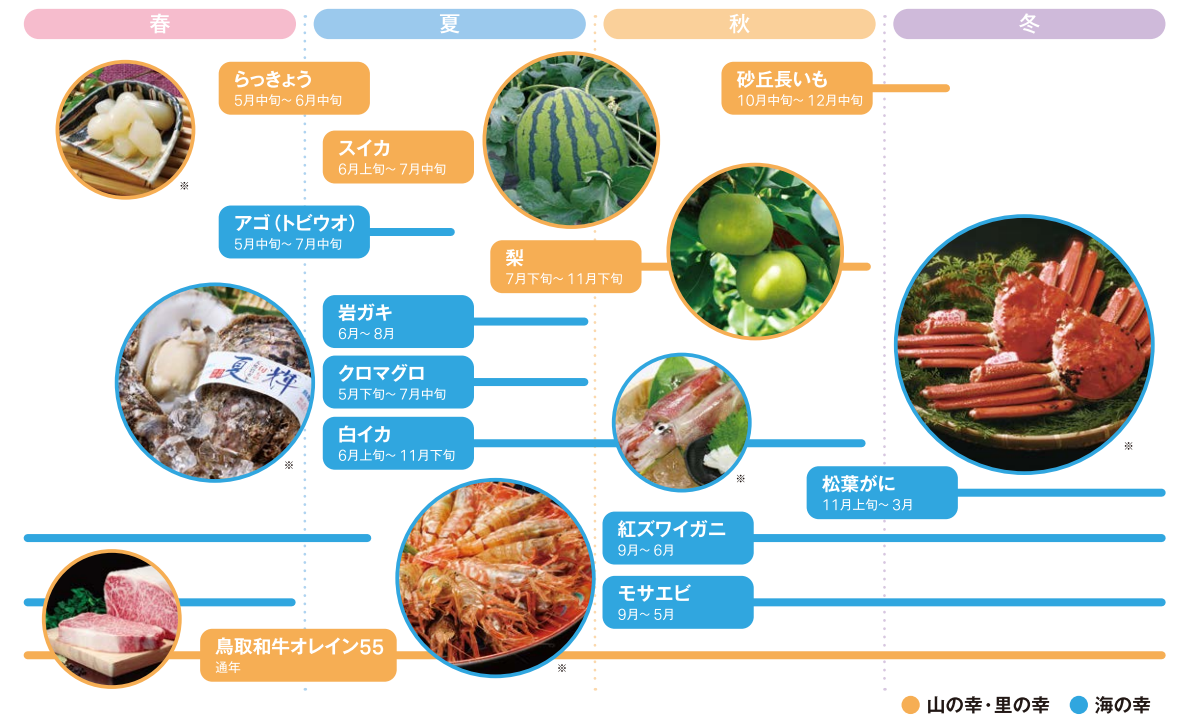
冬



11月中旬~1月中旬
とっとり花回廊
フラワーイルミネーション [南部町]
 日本最大級のフラワーパークを彩る花と光のハーモニー。

旬の食材カレンダー

(※写真提供：鳥取県)



ご当地グルメ



牛骨ラーメン
 透き通ったスープのコクと甘味がやみつきに。
 (写真提供：鳥取情報文化研究所)



親ガニ丼・モサエビ丼・白イカ丼
 鳥取を代表する最強グルメ。旬の海鮮は丼で豪快に。



とうふちくわ
 豆腐7割・魚3割。真っ白で柔らかな食感。



吾左衛門鮓
 米子に来たらこれ。地元民絶賛の味。



ホルモン焼きそば
 「孤独のグルメ」にも登場した逸品。飲みのぶに食べたい。



地酒
 鳥取オリジナル酒米「強力」など、奥の深い味わいを堪能あれ。



白バラ牛乳・白バラコーヒー
 学校の給食には必ず白バラ牛乳。

主要連絡先・関連事業者

ジャンル	施設名	TEL	所在地
国立公園 (大山、鳥取砂丘～岩美町東浜)	環境省 大山隠岐国立公園管理事務所	0859-34-9331	米子市東町124-16 米子地方合同庁舎4階
	環境省 浦富自然保護官事務所	0857-73-1146	岩美郡岩美町浦富1098-3
警察署	鳥取警察署	0857-32-0110	鳥取市千代水三丁目100番地
	郡家警察署	0858-72-0110	八頭町郡家120番地2
	智頭警察署	0858-75-0110	智頭町智頭21番地3
	浜村警察署	0857-82-0110	鳥取市気高町北浜二丁目158番地
	倉吉警察署	0858-26-7110	倉吉市清谷町一丁目10番地
	琴浦大山警察署	0858-49-8110	琴浦町大字赤碓1919番地21
	米子警察署	0859-33-0110	米子市上福原1266番地4
	境港警察署	0859-44-0110	境港市上道町1891番地3
行政機関(代表)	黒坂警察署	0859-74-0110	日野町下菅242番地1
	鳥取県	0857-26-7111	鳥取市東町1-220
	鳥取市	0857-22-8111	鳥取市幸町71番地
	米子市	0859-22-7111	米子市加茂町1-1
	倉吉市	0858-22-8111	倉吉市葵町722
	境港市	0859-44-2111	境港市上道町3000
	岩美町	0857-73-1411	岩美町浦富675-1
	八頭町	0858-76-0201	八頭町郡家493
	若桜町	0858-82-2211	若桜町若桜801-5
	智頭町	0858-75-4111	智頭町智頭2072-1
	湯梨浜町	0858-35-3111	湯梨浜町久留19-1
	三朝町	0858-43-1111	三朝町大瀬999-2
	北栄町	0858-37-3111	北栄町由良宿423-1
	琴浦町	0858-52-2111	琴浦町徳万591-2
	南部町	0859-66-3113	南部町法勝寺377-1
	伯耆町	0859-68-3111	伯耆町吉長37-3
	日吉津村	0859-27-0211	日吉津日吉津872-15
	大山町	0859-54-3111	大山町御来屋328番地
	日南町	0859-82-1111	日南町霞800
日野町	0859-72-0331	日野町根雨101	
江府町	0859-75-2211	江府町江尾1717番地1	
宿泊関連	鳥取県旅館ホテル生活衛生同業組合	0857-22-2464	鳥取市栄町606 まるもビル5F
	鳥取温泉旅館ホテル組合	0857-22-7425	鳥取市永楽温泉町651 観水庭こぜにや内
	岩井温泉旅館組合	0857-72-1515	岩美町岩井536 明石家内
	吉岡温泉旅館組合	0857-57-0800	鳥取市吉岡温泉町632-1 摘草の宿湯菜花内
	はわい温泉・東郷温泉旅館組合	0858-35-4052	湯梨浜町はわい温泉5-22
	三朝温泉旅館協同組合	0858-43-0431	三朝町三朝973-1 観光商工センター
	関金温泉振興組合	0858-45-6400	倉吉市関金町関金宿1396-2
	皆生温泉旅館組合	0859-34-2888	米子市皆生温泉3-1-1 観光センター内
	鳥取市ホテル旅館組合	0857-22-7809	鳥取市瓦町605 ビジネスイン河越内
	倉吉市ホテル旅館組合	0858-26-1231	倉吉市上井195-12 JR倉吉駅ビル2階
米子市ホテル旅館組合	0859-36-1112	米子市久米町53番地2号 ANAクラウンホテルプラザ内	
消防	鳥取県東部広域行政管理組合消防局	0857-23-0119	鳥取市吉成640-1
	鳥取中部ふるさと広域連合 消防局	0858-29-5119	倉吉市福守町415-2
	鳥取県西部広域行政管理組合消防局	0859-35-1951	米子市両三柳5452

鳥取県へのアクセス



飛行機

東京 (羽田)	約1時間15分 ANA(1日5便)	鳥取砂丘コナン空港
	約1時間20分 ANA(1日6便) ※6/1~9/30は1日5便	米子鬼太郎空港

※時間は目安です。飛行機は時期により、便数や所要時間が増える場合があります。

鉄道

東京	約4時間50分	鳥取	東京	約5時間30分	米子
名古屋	約3時間10分		名古屋	約3時間50分	
大阪	約2時間20分		大阪	約3時間10分	
神戸	約2時間40分		神戸	約3時間25分	
福岡	約3時間30分		福岡	約3時間50分	

※時間は目安です。

車

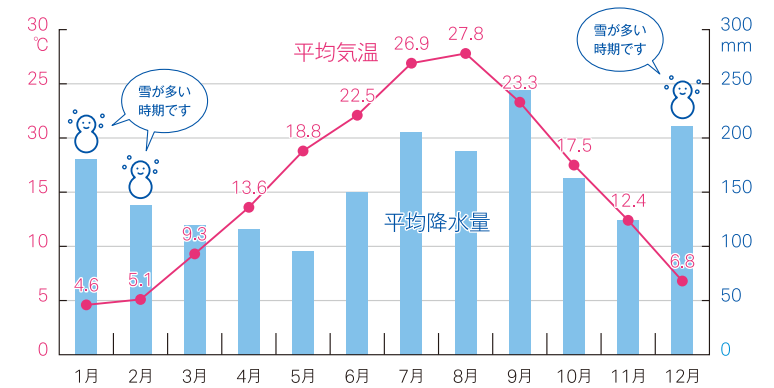
東京	約8時間	鳥取	東京	約8時間40分	米子
名古屋	約4時間20分		名古屋	約5時間	
大阪	約2時間30分		大阪	約3時間20分	
神戸	約2時間40分		神戸	約3時間25分	
福岡	約7時間10分		福岡	約6時間	
松山	約4時間50分		松山	約4時間15分	
徳島	約3時間45分		徳島	約3時間40分	
鳴門	約3時間30分		鳴門	約3時間35分	

県内の移動距離(一般道)

米子	約55分 約55km	倉吉	約45分 約45km	鳥取
----	---------------	----	---------------	----

※時間は目安であり、交通事情により異なります。(休憩時間含まず)

鳥取県の気象情報



出典:【気温・降水量】気象庁(2013~2023年平均)【日出・日入時刻】国立天文台暦計算室(2023年) ※数値は参考値です。

日出・日入時刻

月	日出時刻	日入時刻
1月	7:10	17:14
2月	6:50	17:44
3月	6:12	18:11
4月	5:30	18:36
5月	4:58	19:01
6月	4:48	19:19
7月	5:00	19:17
8月	5:22	18:50
9月	5:46	18:09
10月	6:10	17:27
11月	6:38	16:57
12月	7:04	16:53

鳥取県フィルムコミッション

発行・問い合わせ先

〒680-0034 鳥取県鳥取市元魚町二丁目201番地
エーストビルV(5階) (公益社団法人 鳥取県観光連盟内)
TEL: 0857-39-2111 / FAX: 0857-39-2100
E-mail: tottori-fc@tottori-guide.jp
WEB: https://www.tottori-guide.jp/fc/



鳥取県 FC WEB

その他のロケーションはこちら



全国ロケーションデータベース
JL-DB JAPAN LOCATION DATABASE